

# 1ère ÉDITION du CASTEL'TRAIL NAEVUS 2000

Samedi 02 mai 2026

Organisation : Club sportif TEAM NAEVUS 2000

Directeur d'organisation : CYRILLE TERRIEN

Président d'association : OLIVIER HALBOUT

Directeur des secours : DORIAN COGE

Lieux : VESTIGES DU CHATEAU DE BLANGY-LE-CHÂTEAU

## RÈGLEMENT - CASTEL TRAIL

En 2026, le CASTEL'TRAIL BLANGY évolue et laisse place officiellement à « LA CASTEL'TRAIL NAEVUS 2000 ».

Un évènement organisé par l'association TEAM NAEVUS 2000 entièrement au profit de l'association NAEVUS2000 qui regroupe des patients atteints du NAEVUS GEANT CONGENITAL.

Le naevus géant congénital est une malformation cutanée rare, présente dès la naissance. Elle se manifeste sous la forme d'un grain de beauté géant, pouvant recouvrir jusqu'à 80% de la surface corporelle. Cette pathologie concerne 1 naissance sur 50 000 dans le monde.

A travers le sport la teams naevus 2000 soutient l'association NAEVUS 2000 dans son engagement à faire connaître cette pathologie au grand public, à sensibiliser à la différence esthétique et à faire évoluer le regard des autres.

Courir ici, c'est bien plus qu'un défi sportif : c'est un acte de solidarité et d'inclusion.

### Article 1 : L'épreuve

« Le Castel Trail naevus 2000 », épreuve inscrite au calendrier des courses hors stade, est organisé par l'association TEAM NAEVUS 2000. Il s'agit d'une course nature chronométrée hors parcours enfants, empruntant les chemins, les vergers, les bois de BLANGY LE CHATEAU et du BREVEDENT. La CASTEL'TRAL NAEVUS 2000 se déroulera sur le site des vestiges du château et aura lieu le Samedi 02 MAI 2026. Il se compose de cinq courses afin d'accueillir tous types de coureurs.

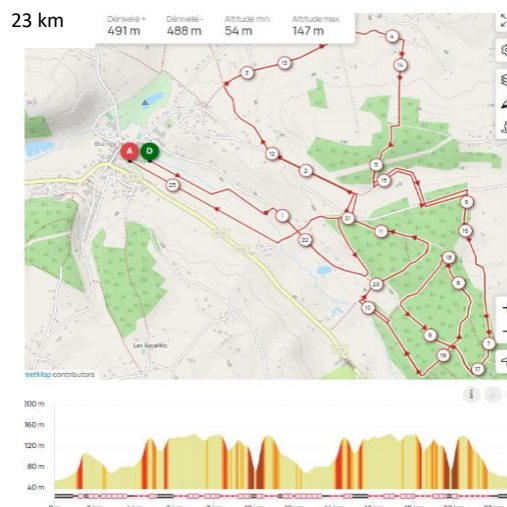


## AU PROGRAMME :

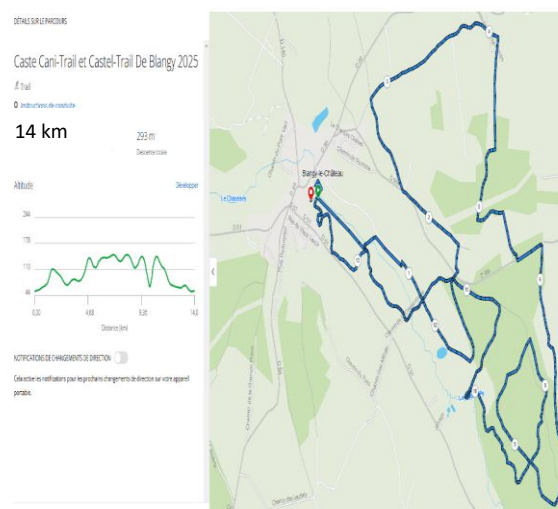
Départ du vestige du château, commune de Blangy-le-Château

- Trail chronométré 23 km :
  - Nom de la course : CASTEL'TRAIL NAE-VUS 2000
  - Dénivelé de 491 mètres positifs et 488 mètres négatifs
  - Départ : 15h00
  - 2 boucles seront nécessaires pour se diriger finalement vers la ligne d'arrivée.
  - Comptant pour le challenge « trail tour Basse Normandie ».

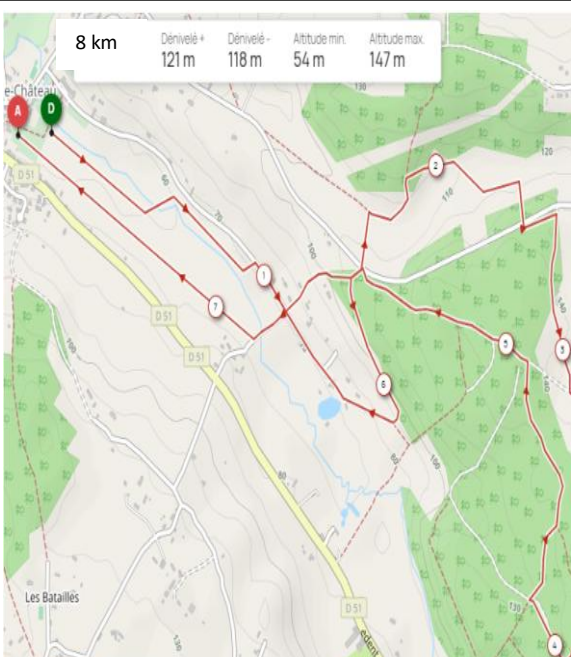
Ouvert aux coureurs nés en 2006 et avant.



- Trail chronométré 14 km :
  - Nom de la course : CASTEL'TRAIL LE-CLERC
  - Dénivelé de 294 mètres positifs et 293 mètres négatifs
  - Départ : 15h30
  - Ouvert aux coureurs nés en 2010 et avant
  - Inscription : 16 euros



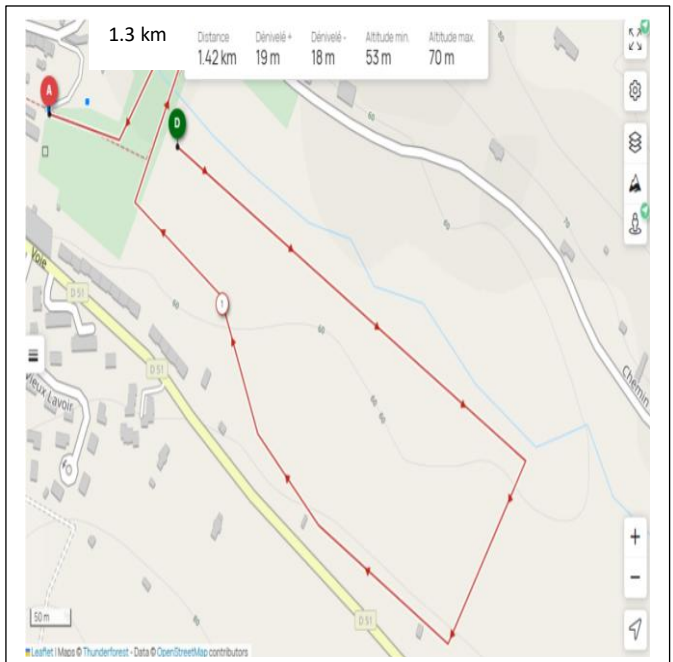
- Trail chronométré 8 km :
  - Nom de la course : CASTEL'TRAIL AFFLELOU
  - Dénivelé de 121 mètres positifs et 118 mètres négatifs
  - Départ : 16h00
  - Challenge castelblangeois ouvert aux habitants de Blangy-le-Château
  - Ouvert aux coureurs nés en 2010 et avant
  - Inscription : 12 euros



- Trail enfant non chronométré

Distance : 1.3 km :

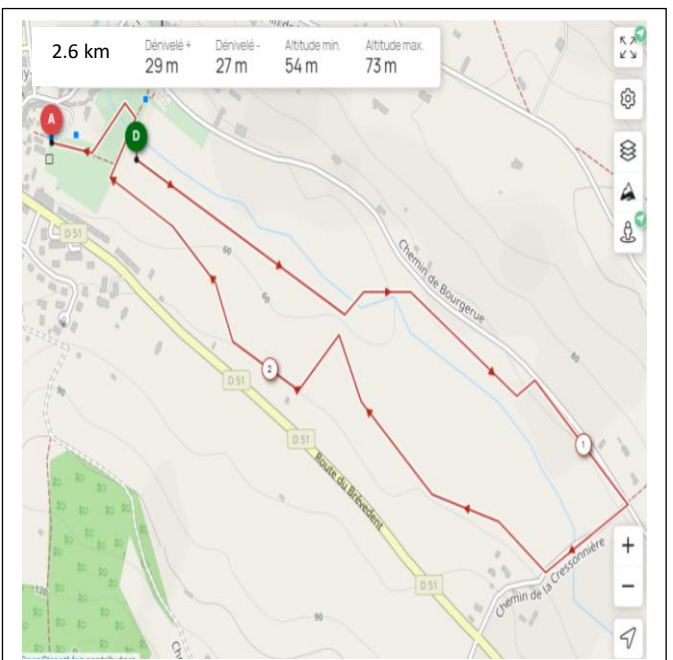
- Nom de la course :  
« CASTEL'TRAIL DES AGNEAUX »
- Dénivelé de 19 mètres positifs et 18 mètres négatifs
- Départ : 16h30
- Challenge castelblangeois ouvert aux habitants de Blangy-le-Château
- Ouvert aux enfants nés en 2015/2016/2017/2018 et avant
- ...inscription : 2 euros



- Trail non chronométré

Distance 2.6 km :

- Nom de la course :  
« CASTEL'TRAIL DES LOUVETEAUX »
- Dénivelé de 29 mètres positifs et 27 mètres négatifs
- Départ : 16h45
- Challenge castelblangeois ouvert aux habitants de Blangy-le-Château
- Ouvert aux enfants nés en 2011/2012/2013/2014
- Inscription : 2 euros



## MARCHE CULTURELLE ET DEGUSTATIVE :

Parce que l'exclusion sociale est également le combat de tous les jours pour l'association NAEVUS 2000, nous avons souhaité organiser un programme adapté pour tous. Une marche culturelle et dégustative vous est donc proposée pour clôturer cet événement matinal à partir de 9h00 avec les producteurs de Blangy-le-Château et Oh-My-SOUBE une restaurateur bio.

Au programme :

- Découverte de la culture et de l'histoire du village (historique de l'église ainsi que des bâtisses ou monuments du village) qui durera 1h45 environ.
- La marche randonnée (tout terrain) sera vallonnée. Elle durera 1h30 à 2h00 en fonction du niveau (7.5 km)
- Enfin, à partir de 12h00, une dégustation vous sera proposée par « oh my soupe » ainsi que quelques petits producteurs du village de Blangy-le-Château avec possibilité d'achat de leurs produits si vous le souhaitez par la suite. (Chocolaterie HAMEL, APICULTEURS pour dégustation de miel et informations sur les ruches, cidre DAVID Blangy...)
- Inscription 7 euros



OH MY SOUPE



Cidre David Blangy



Le départ parcours expérimenté de 23 km se fera à 15h00 ;  
Le départ du parcours habitué de 14 km se fera à 15h30 ;  
Le départ du parcours découverte de 8 km se fera à 16h00 ;  
Le départ du parcours enfants 1 de 1.3 km se fera à 16h30 ;  
Le départ du parcours enfants 2 de 2.6 km se fera à 16h45 ;

Un « challenge castelblangeois » se fera sur la course de 8 km. Celui-là sera ouvert aux habitants de Blangy-le-Château ;

Un « challenge Trail Tour basse Normandie » se fera sur la course de 23 km. Celui-là sera ouvert aux habitants de la Normandie.

Informations importantes :

- Ascension 118 m / descente 116 m
- La marche se fera en AUTONOMIE COMPLETE.
- Dès le début de l'évènement proposé, tous les participants devront se munir de quoi s'hydrater sur le parcours ou s'alimenter si besoin en attendant la dégustation.  
(Pas de ravitaillement prévu avant la dégustation)
- Les participants devront être équipés de manière adaptée (chaussure de randonnée conseillé)
- Aucun prêt de matériel ne sera mis à disposition des participants.

Matériel obligatoire pour la marche :

- Pour des raisons de sécurité, il est souhaitable que les participants soient munis d'un téléphone portable pendant tout le temps de cet événement et surtout pendant la sortie marche.

## **Article 2 : Conditions d'inscription**

Le nombre de coureurs est limité à 500 pour les cinq courses.

Les parcours enfants sont réservés aux enfants de 8 à 15 ans

Les parcours 8 km, 14 km, 23 km sont ouverts aux personnes de + de 15ans.

La course est ouverte aux coureurs licenciés et non licenciés.

Les frais d'engagement sont :

- 2euros pour l'association + 0.70 euros en réservation en ligne pour les parcours enfants.
- 12euros pour l'association + 0.90 euros en réservation en ligne pour le parcours de 8 kms.
- 15euros pour l'association + 1.10 euros en réservation en ligne pour le parcours de 14 kms.
- 23euros pour l'association + 1.50 euros en réservation en ligne pour le parcours de 23 kms.

Les inscriptions aux épreuves de course pourront se faire en ligne via un lien sur le site [www.normandiecouseapied.com](http://www.normandiecouseapied.com). La date limite d'inscription par internet est fixée au jeudi 29 avril 2026 à 12h00 (dossier complet).

Des inscriptions pourront être prises sur place le jour de la course à partir de 12h00 s'il reste des places.

Le PPS ou certificats médicaux se contrôlera sur internet.

## **Article 3 : Chronométrage**

Le chronométrage est assuré par la société CHRONOTEAM via une puce UHF jetable encollée sur le dossard. Le port d'un transducteur, ne correspondant à l'identité du porteur, entraînera la disqualification du concurrent.

## **Article 4 : Catégories d'âges**

Les catégories d'âge concernent l'année civile, qui débute le 1er janvier et se termine le 31 décembre. Elles se déterminent en fonction de l'âge atteint au cours de l'année (âge au 31 décembre). Les catégories sont celle officiel par la fédération française d'athlétisme

## **Article 5 : Certificats médicaux ou P.P.S.**

La responsabilité des organisateurs étant directement engagée, l'organisateur s'assurera, au regard de l'article L.231-3 du Code du Sport, que les participants sont obligatoirement :

Pour le parcours de 23, 14, 8 km :

- détenteur du Parcours de Prévention de Santé de moins de trois mois ;
- titulaires d'une Licence Athlé Compétition, d'une Licence Athlé Entreprise, d'une Licence Athlé Running, d'une licence FFTri, d'une licence FFCO ;
- titulaires d'un certificat médical de non contre-indication à la pratique de la course à pied en compétition datant de moins d'un an.

Pour les parcours enfants :

- une attestation de décharge de responsabilité signée par l'un des parents.

## **Article 6 : Sécurité du parcours**

Les parcours seront balisés par de la rubalise et des signaleurs seront présents pour assurer la sécurité des embranchements et des deux traversées de route. Le coureur s'engage à n'emprunter que le parcours balisé. Sur les 400 mètres de voie publique, chaque participant devra se conformer au Code de la Route et ne sera en aucun cas prioritaire sur un véhicule. L'organisation se réserve le droit de modifier à tout moment le parcours.

## **Article 7 : Trail en semi autosuffisance**

Le Castel Trail se court en semi autosuffisance. Le principe de semi autosuffisance impose à chaque coureur de disposer de la quantité d'eau et d'aliments qui lui est nécessaire pour rallier le point de ravitaillement suivant et l'arrivée. Toute forme d'accompagnement est formellement interdite sur la totalité du parcours.

Pour le parcours de 23 km avec un dénivelé de 501m négatif et positif, un ravitaillement en eau et fruit est prévu aux 6 km, 16 km et à l'arrivée.

Pour le parcours de 14 km avec un dénivelé de 301m négatif et positif, un ravitaillement en eau et fruit est prévu aux 6 km et à l'arrivée.

Pour le parcours de 8 km avec un dénivelé de 121m négatif et positif, un ravitaillement en eau et fruit est prévu aux 3 km et à l'arrivée.

## **Article 8 : Barrières horaires**

Des barrières horaires seront appliquées sur les courses de 8 km, 14 km et 23 km :

- sur le 23 km, fin de course au bout de 3h30 soit 18h30 ;
- sur le 14 km, fin de course au bout de 3h00 soit 18h30 ;
- sur le 8 km, fin de course au bout de 2h30 soit 18h30.

## **Article 9 : Dossards**

Le retrait des dossards se fera le jour de la course sur le site de la course de BLANGY-LE-CHÂ-TEAU à partir de 12h00.

Tout engagement est personnel, ferme et définitif. Il ne peut faire l'objet d'un remboursement pour quelque motif que ce soit. Aucun transfert d'inscription n'est autorisé pour quelque motif que ce soit.

Toute personne rétrocédant son dossard à une tierce personne, sera reconnue responsable en cas d'accident survenu ou provoqué par cette dernière durant l'épreuve.

Toute personne disposant d'un dossard acquis en infraction avec le présent règlement pourra être disqualifiée. Le dossard devra être entièrement lisible lors de la course.

L'organisation décline toute responsabilité en cas d'accident face à ce type de situation.

La participation aux épreuves nécessite le port du dossard fixé sur la poitrine.

Le dossard doit être porté sur la poitrine ou sur le ventre et doit être visible en permanence et en totalité pendant toute la course. Il ne devra en aucun cas être réduit, découpé, plié sous peine de disqualification. Il doit donc être toujours positionné au-dessus de tout vêtement. Le nom et le logo des partenaires ne doivent être ni modifiés, ni cachés.

## **Article 10 : Disqualification**

La Disqualification sera prononcée en cas :

- d'enlèvement (vol) ou déplacement des balises durant la course ;
- de refus de contrôle ;
- d'absence de pointage à plus d'un point de contrôle ;
- d'absence de dossard ;
- de pointage au-delà de l'horaire de fermeture d'un point de contrôle ;
- d'utilisation d'un moyen de transport ;
- de non-assistance à un concurrent en danger ;

- de pollution ou dégradation des sites par un concurrent ;
- d'insultes ou menaces à l'égard des membres de l'organisation ;
- d'état physique ou psychique du concurrent inadapté à la poursuite de l'épreuve.

## **Article 11 : Assurance**

Les organisateurs sont couverts au titre de la responsabilité civile par une police d'assurance souscrite auprès de la SMACL. Les licenciés bénéficient des garanties accordées par leur licence sportive.

Il incombe aux participants de s'assurer personnellement. L'organisation ne peut en aucun cas être tenue pour responsable en cas d'accident ou de défaillance des participants, notamment ceux consécutifs à un mauvais état de santé ou à une préparation insuffisante.

Les organisateurs déclinent toute responsabilité en cas de vol ou de dégradation de matériel.

L'organisation décline toute responsabilité en cas d'éventuel accident, si le participant n'a pas respecté les règles de circulation. En cas de force majeure, de catastrophe naturelle ou toute autre circonstance mettant en danger la sécurité des participants (neige, inondations, tempête...), le Comité d'Organisation se réserve le droit de modifier, de reporter, voire d'annuler la manifestation sans que ceux-ci puissent prétendre à un quelconque remboursement ou dédommagement. En cas d'annulation, l'organisation procédera au remboursement des inscriptions ou au report des épreuves à une date ultérieure.

## **Article 12 : Secours**

L'assistance médicale sera assurée par des secouristes diplômés. Ceux-ci pourront décider de la mise hors course d'un concurrent pour des raisons médicales. Tout coureur mis hors course décidant de continuer l'épreuve, le fera sous son entière responsabilité et l'organisation ne pourra être tenue responsable en cas d'accident. Deux secouristes seront présents sur le site du DÉPART/ARRIVÉE de BLANGY-LE-CHÂTEAU. Ils auront la capacité d'intervenir sur l'ensemble du parcours par des accès privilégiés. Un secouriste sera positionné au point de ravitaillement en communication avec le responsable des secours.

Sur décision du responsable des secours, une demande de secours sera demandée au SDIS du Calvados. Le centre de secours de Blangy-le-Château bénéficie d'une ambulance. En cas d'indisponibilité de l'ambulance de Blangy-le-Château, une ambulance d'un autre centre de secours interviendra. Un espace de restauration, des chaises, des tonnelles, des toilettes seront sur le site du départ/arrivée à disposition des coureurs.

## **Article 13 : Environnement**

RESPECTUEUX DE L'ENVIRONNEMENT : une attention particulière à la propreté du site et des chemins du parcours sera portée par l'ensemble des acteurs, coureurs et bénévoles. Les emballages vides (gels, barres, boissons etc...) devront être déposés dans les poubelles mises à disposition sur les sites de départ, de ravitaillement et d'arrivée.

Chaque coureur veillera donc à conserver ses déchets jusqu'au ravitaillement ou jusqu'à l'arrivée. La pollution ou la dégradation du site entraînera la disqualification du coureur.

N'ayant pas de douche sur le site, les coureurs qui souhaitent se laver pourront se servir de l'eau de la rivière sans utiliser de savon.

## **Article 14 : Récompenses**

Une médaille « FINISHER » sera offerte à chaque coureur ayant fini la course.

Les lots du trail enfants 1 et 2 seront remis sur le podium à partir de 17h00 :

- Bonbons pour tous

Les lots du trail expérimenté seront remis sur le podium à partir de 17h30 :

- classement individuel pour les 3 premiers (H / F) scratchs (coupes) ;

Les lots du trail habitué seront remis sur le podium à partir de 17h30 :

- classement individuel pour les 3 premiers scratchs (H / F) (coupes) ;

Les lots du trail découverte seront remis sur le podium à partir de 17h30 :

- classement individuel pour les 3 premiers scratchs (H / F) (coupe) ;
- classement individuel pour les 3 premiers (H / F) « challenge castelblangeois » (lots).

## **Article 15 : Droit à l'image**

Toute personne présente sur le site ou sur le circuit, ainsi que leurs ayants droit, autorise les organisateurs du Castel Trail, à utiliser les images fixes ou audiovisuelles sur lesquelles ils pourraient apparaître, ou prises à l'occasion du Castel Trail, sur tous supports ou documents publicitaires, pour la durée la plus longue prévue par la loi. Les photos des participants, prises durant la course, seront consultables sur la page Facebook castel-trail et sur le site internet [www.blangy-trail.fr](http://www.blangy-trail.fr).

## **Article 16 : Acceptation du règlement**

Ce règlement a été réalisé selon les règlements de la Commission Nationale des Courses hors stade de la FFA. L'inscription au Castel Trail de BLANGY-LE-CHÂTEAU implique l'acceptation, la connaissance et le respect du présent règlement.

L'inscription d'un(e) participant(e) atteste qu'il a pris connaissance de ce règlement et qu'il s'engage à en respecter, sans restriction, l'ensemble des dispositions, et à ne pas anticiper le départ, ni parcourir la distance complète de son parcours.